

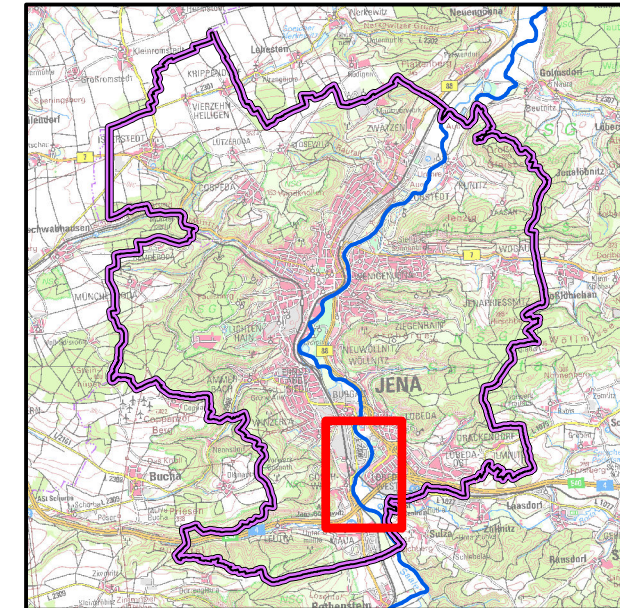
**M 28**  
 Neubau HWS-Deich (partiell befahrbar) zwischen dem südlichen Widerlager der L2308-Brücke und dem linken Widerlager der Brücke Nr. 18  
 Länge ca. 145 m (davon ca. 95 m befahrbar)  
 Höhe ≤ 1,50 m

**Hinweis**  
 Bezüglich M 28 kommen alternativ auch eine Spundwandlösung oder eine Deich-Wand-Kombination infrage. Eingriffe in private Nutzungen am nördlichen Ende der Anlage können evtl. durch eine angepasste Linienführung verringert oder vermieden werden.



**Hinweis**  
 Bezüglich der Binnenentwässerung sind in der weiteren technischen Planung nähere Untersuchungen erforderlich. Es ist zu prüfen, ob die Binnenentwässerung zur Saale in den Gräben der L2308-Entwässerung südlich der Kleingärten am linken Ufer eingebunden werden kann.

**Legende**

- Saale-km
- Gewässerachse Saale
- Fließgewässer
- Wehre
- Brücken
- Hochwasserschutztrasse
- Stadtgrenze / Bearbeitungsgebietsgrenze
- Überflutungsfläche HQ(100), Istzustand
- geschützter Bereich



Herausgeber: Stadt Jena, Fachdienst Umweltschutz  
 Geobasisdaten: © 2016, Freistaat Thüringen Landesamt für Vermessung und Geoinformation  
 Jede weitere Vervielfältigung, Verwendung für sonstige Zwecke oder Weitergabe an sonstige Dritte ist unzulässig.

Änderungen					
Index	Datum	Name	Signum	Bemerkung	
<b>Auftraggeber</b>					
			<b>Stadt Jena</b> Dezernat III - Stadtentwicklung & Umwelt Fachdienst Umweltschutz	Am Anger 26 07743 Jena Tel. 036 41 / 49 - 52 50 email: umweltschutz@jena.de	
<b>Auftragnehmer</b>					
				An der Pikardie 8 01277 Dresden Tel. 03 51 / 21 68 3 - 30 email: info@pgs-dresden.de	
<b>Lagebezug:</b> ETRS89 / UTM32			<b>Höhenbezug:</b> DHHN92		
<b>Landkreis:</b> Jena			<b>Gemeinde:</b> Jena		
<b>Gemarkung:</b>			<b>Flurstück:</b>		
	<b>Datum</b>	<b>Name</b>	<b>Unterschrift</b>	Hochwasserschutzkonzept für die Saale im Stadtgebiet Jena	
<b>Gezei.</b>	17-06-30	Richter			
<b>Bearb.</b>	17-06-30	Noack			
<b>Gepr.</b>	17-06-30	Dr. Scholz		Maßnahmenkarte der Vorzugsvariante Bereich Prüssingstraße	
<b>Auftragsnr.:</b>		<b>Plan-Nr.:</b> Anlage 4.12		<b>Maßstab</b>	<b>Blatt</b> 1
<b>Phase:</b> Studie		<b>Ers. f.:</b>		1:10.000	1 Bl.